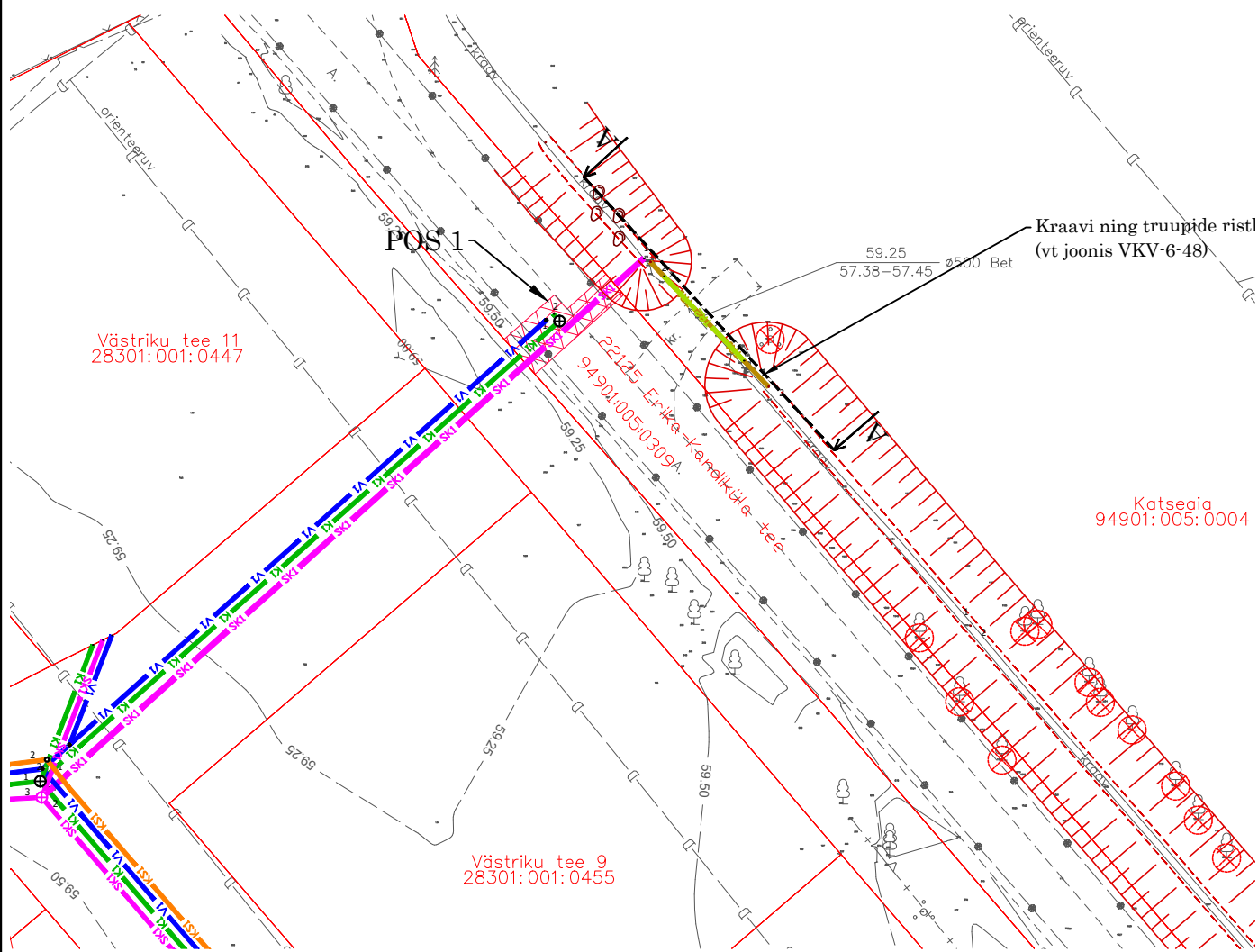
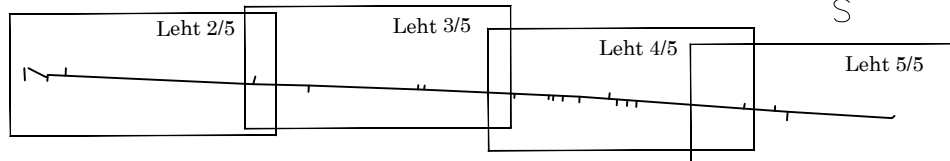
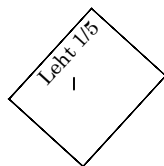
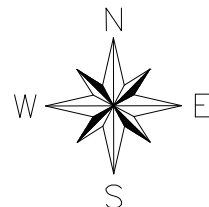


# Isikliku kasutusõiguse seadmise ala plaan

Mõõtkava 1:500 (A4)

Leht 1/5



- Isikliku kasutusõiguse seadmise ala (Pos1)
- Katastriüksuse piir
- proj. reovee kanalisatsioonikaev
- proj. sademevee kanalisatsioonikaev
- proj. veetorustik
- proj. reovee kanalisatsioonitorustik
- proj. survekanalisatsioonitorustik
- proj. sademevee kanalisatsioonitorustik
- proj. truup

| Jrk nr | IKÕ ala<br>Pos nr.<br>(plaanil) | Kinnistu<br>registriosa<br>number | Katastriüksuse<br>tunnus, nimi ja<br>sihtotstarve | Ala pindala<br>ruutmeetrites<br>m <sup>2</sup> |
|--------|---------------------------------|-----------------------------------|---|--|
| 1.     | POS 1                           | 5780050                           | 94901:005:0309<br>22125<br>Erika-Kandiküla tee    | 24 m <sup>2</sup>                              |